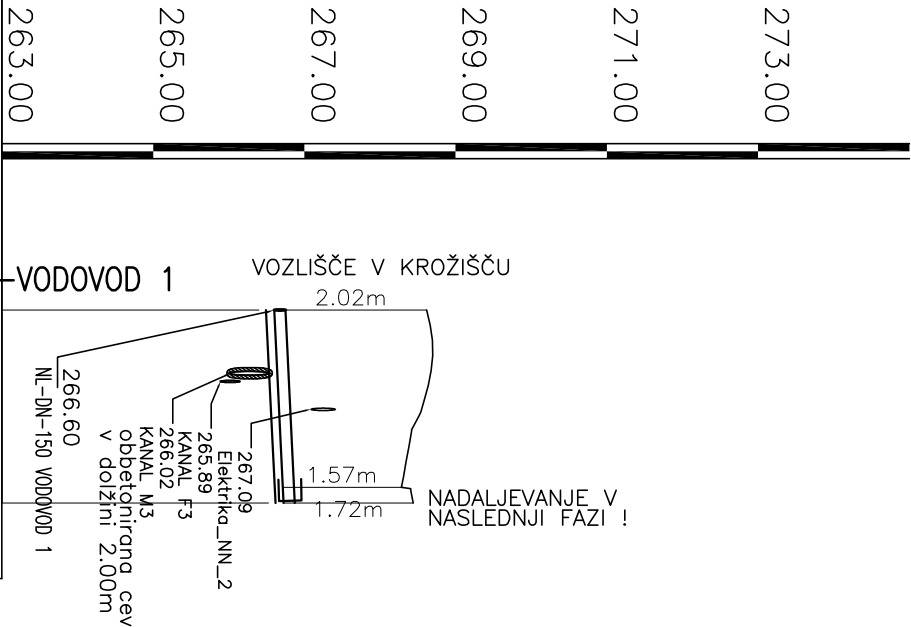


VODOVOD 3
M 1:1000/100



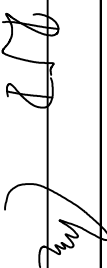



IME	V1-20	V3-1
STACIONAŽA	0.00	25.51
KOTA TERENA	268.62	268.69
	268.68	268.58
	268.42	268.35
	268.44	268.44
KOTA LEŽIŠČA CEVI	266.60	266.72
GLOBINA IZKOPA	2.12	2.12
	1.82	
PADEC – v promilih	4.9	
DOLŽINA MED TEMENI	25.51	
CEV PROFIL DOLŽINA	NL-DN-150-C64(K9) TYPON, L=25.51 m	

LEGENDA SIMBOLOV VODOVODA

- ZRAČNIK
- BLATNIK
- ZASUN
- NADZEMNI HIDRANT

Opombe:
- kote križanj komunalne infrastrukture je potrebno preveriti na terenu!

		gradbeno projektiranje in inženiring, d.o.o. Ljubljanska c. 26, 8000 Novo mesto tel.: 07/33 77 630, fax: 07/33 77 631			
Investitor/naročnik:		OBČINA TREBNJE, Gollev trg 5, 8210 Trebnje			
Objekt:		GOSPODARSKA JAVNA INFRASTRUKTURA INDUSTRIJSKE CONE TREBNJE			
Lokacija:		TREBNJE			
		Ime in priimek:	Ident. številka:	Podpis:	
Vodja projekta:		mag.Mojca Radakovič, univ.dipl.inž.grad	IZS G-1134		
Odg. projektant:		Robert Radakovič, univ.dipl.inž.grad.	IZS G-0445		
Sodelavec:		Renata Medle, grad.teh., dipl.ekon.	-		
Naslov risbe:		VZDOLŽNI PREREZ VODOVODA 3 - 2. faza			
Prostor za evidentiranje sprememb:					
Vrsta načrta:		3.4 Načrt gradbenih konstrukcij - vodovod			
Št. projekta:	Št. načrta:	Datum:	Faza:	Merilo:	Št. lista:
P-2016/23	V-2016/23	november 2016	PZI	M 1:1000/100	2.4